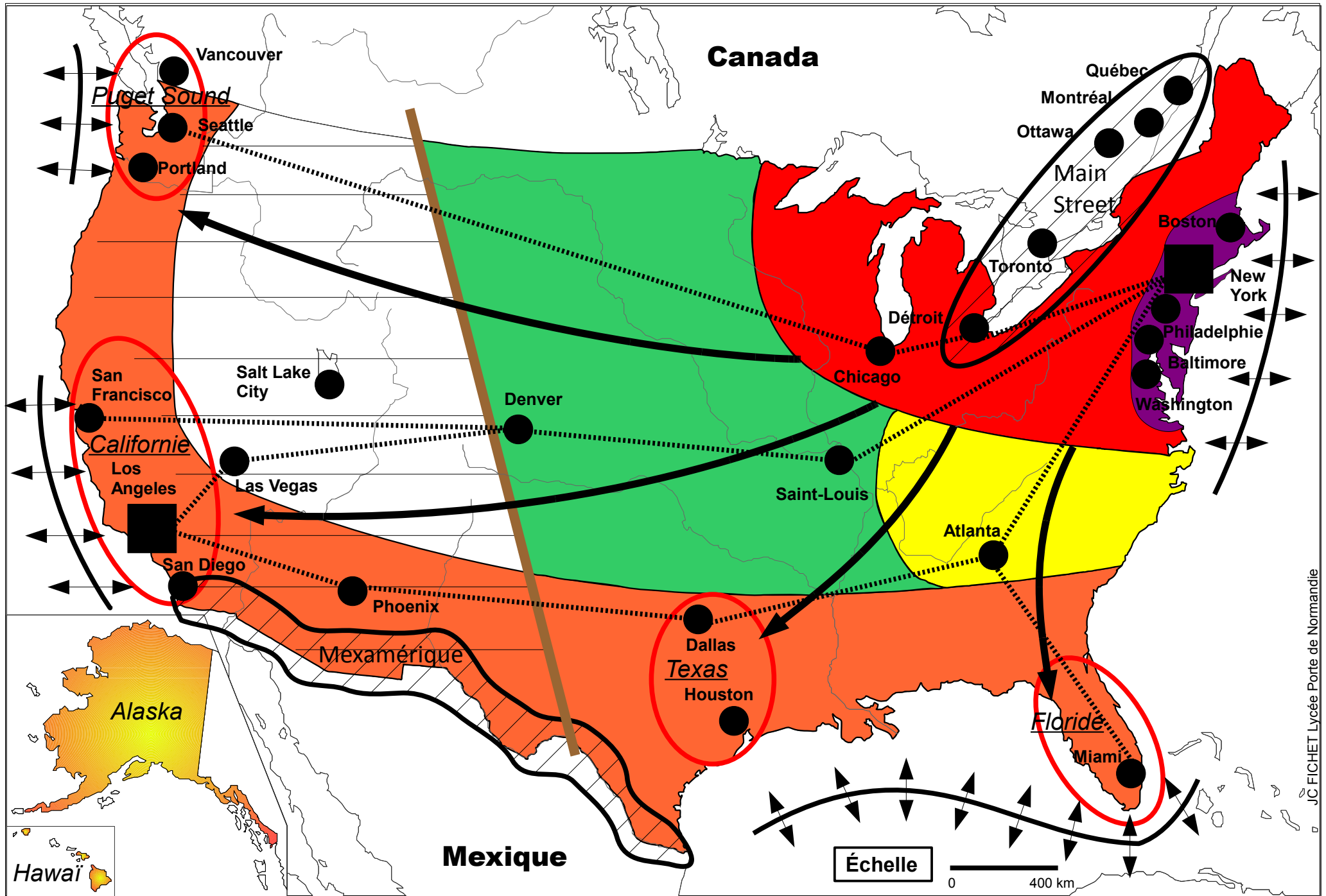


L'organisation du territoire des États-Unis : des centres différenciés.



Légende:

1. Des espaces dynamiques au cœur du système-monde.

Un centre ancien, cœur de la puissance.



La mégapole atlantique, espace économique et directionnel majeur à l'échelle planétaire.




Le Nord-Est atlantique: ancienne Manufacturing belt en reconversion. Un centre économique dominant.

De nouveaux centres en expansion.



Le croissant périphérique : un dynamisme favorisé par le redéploiement industriel à partir du Nord-Est.




Les ensembles moteurs du croissant périphérique.



Le Vieux Sud en total renouveau.

2. Les espaces intérieurs et les terres lointaines: un dynamisme inégal.



Le massif des Rocheuses : un obstacle aux communications, mais un potentiel énergétique et touristique.



Les Grandes Plaines : le « grenier à blé » de l'Amérique.



Les Terres lointaines : la contrainte de la distance mais des atouts spécifiques.

3. Des facteurs internes et externes explicatifs de l'organisation du territoire.



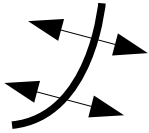
Ville-Monde et plateforme multimodale.



Métropole importante.



Région transfrontalière active : flux humains, de marchandises et de capitaux.



Interface maritime dynamique : des flux nombreux et de toutes natures.



Axe transcontinental majeur.



Flux internes : redéploiement des activités productives, flux de capitaux et flux de travailleurs.