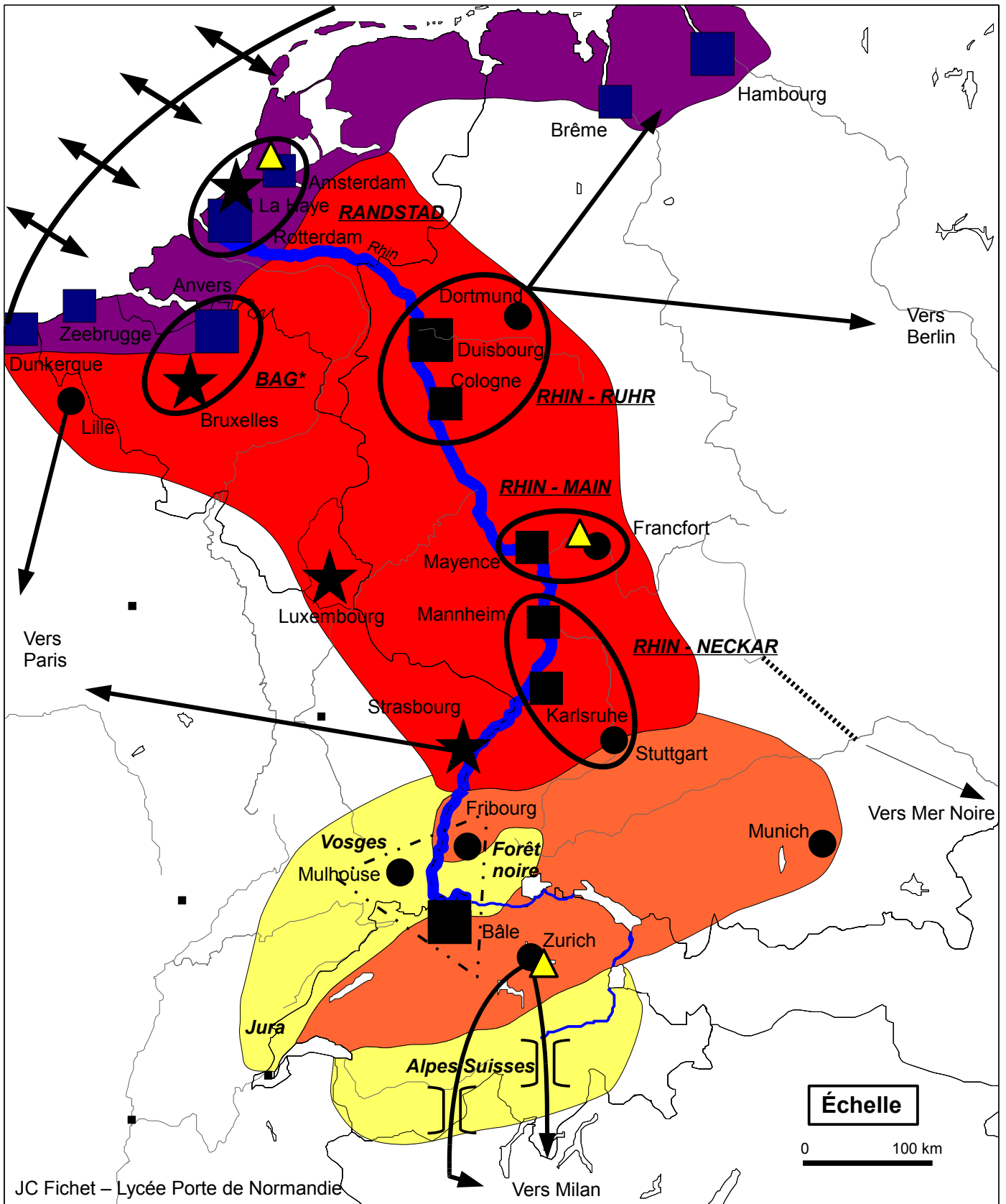




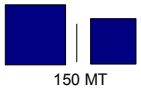
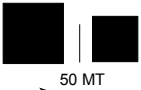
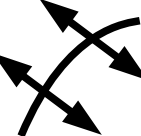


# L'Europe rhénane : cœur de l'Union européenne?








\* **BAG** : Conurbation Bruxelles / Anvers / Gand

## Légende :





### 1. Une voie de communication majeure ouverte sur l'Europe et le monde.

-  L'axe structurant du Rhin : un axe de navigation fluviale majeur, doublé de voies autoroutières et ferrées.
-  Direction principale des voies de communication marquant l'ouverture vers l'extérieur.
-  Grand port maritime (taille proportionnelle au trafic total de marchandises – en millions de tonnes).
-  Grand port fluvial.
-  Interface maritime du Northern Range.
-  Tunnel transalpin permettant la liaison vers l'Italie du nord.
-  Canal Main – Danube et ouverture vers la Mer Noire.

### 2. Un espace fortement métropolisé, un centre d'activités et de pouvoirs.

-  Grande conurbation: concentrations urbaines, fortes densités de population, concentration d'activités productives.
-  Métropole importante.
-  Centre politique ou judiciaire de l'Union européenne.
-  Place boursière.
-  Espace de coopération transfrontalière.

### 3. Des espaces au dynamisme inégal.

-  La façade maritime liée au Northern Range: un des lieux majeurs de la mondialisation.
-  Le cœur de l'Europe rhénane: de fortes densités de population, une gamme complète d'activités productives.
-  La « Sun Belt » attractive : haute-technologie, finances, tourisme.
-  Espace montagneux et/ou forestier : espace récréatif, touristique. Activités agricoles, pastorales dominantes.