


L'inégale intégration des territoires à la mondialisation – Quelques pistes pour la construction d'un croquis.

L'inégale intégration des territoires à la mondialisation – Quelques pistes pour la construction d'un croquis.


Une typologie des espaces.

Une mise en évidence d'une organisation géographique déterminée par un gradient d'intégration au processus de mondialisation.

Des espaces centraux :



Des périphéries :



L'inégale intégration des territoires à la mondialisation – Quelques pistes pour la construction d'un croquis.


Une typologie des espaces.

Un jeu sur les échelles

Une mise en évidence d'une organisation géographique déterminée par un gradient d'intégration au processus de mondialisation.

dépassant le seul cadre des Etats.

Des espaces centraux :



Des périphéries :



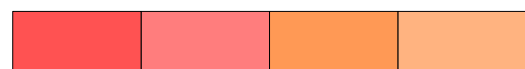
L'inégale intégration des territoires à la mondialisation – Quelques pistes pour la construction d'un croquis.

Une typologie des espaces.
Une mise en évidence d'une organisation géographique déterminée par un gradient d'intégration au processus de mondialisation.


Un jeu sur les échelles dépassant le seul cadre des Etats.

Les flux ne sont plus ici au coeur du sujet. La mise en évidence du processus est faite sur « Pôles et flux de la mondialisation ». On centre le croquis sur les territoires.

Des espaces centraux :



Des périphéries :

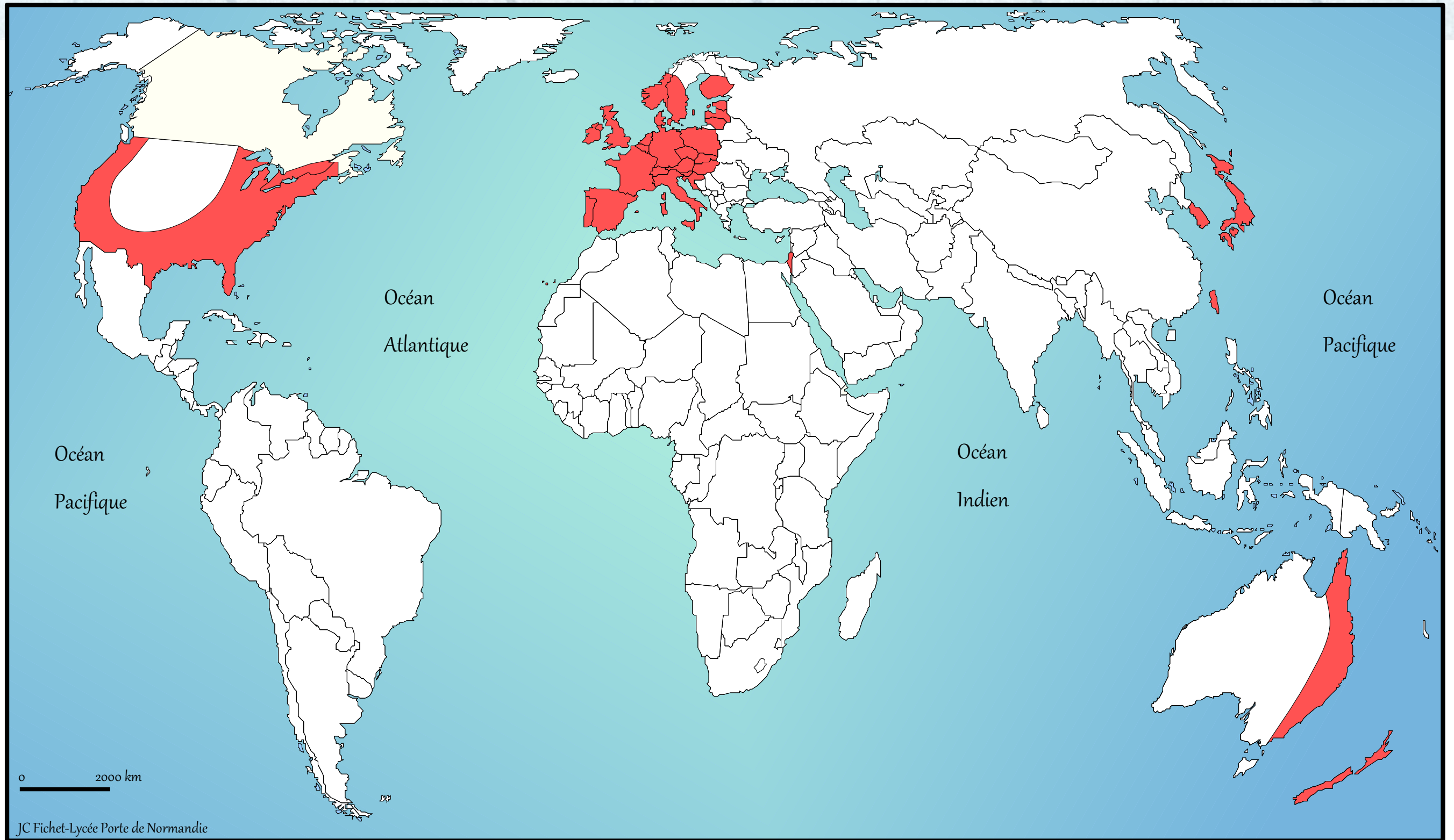


L'inégale intégration des territoires à la mondialisation



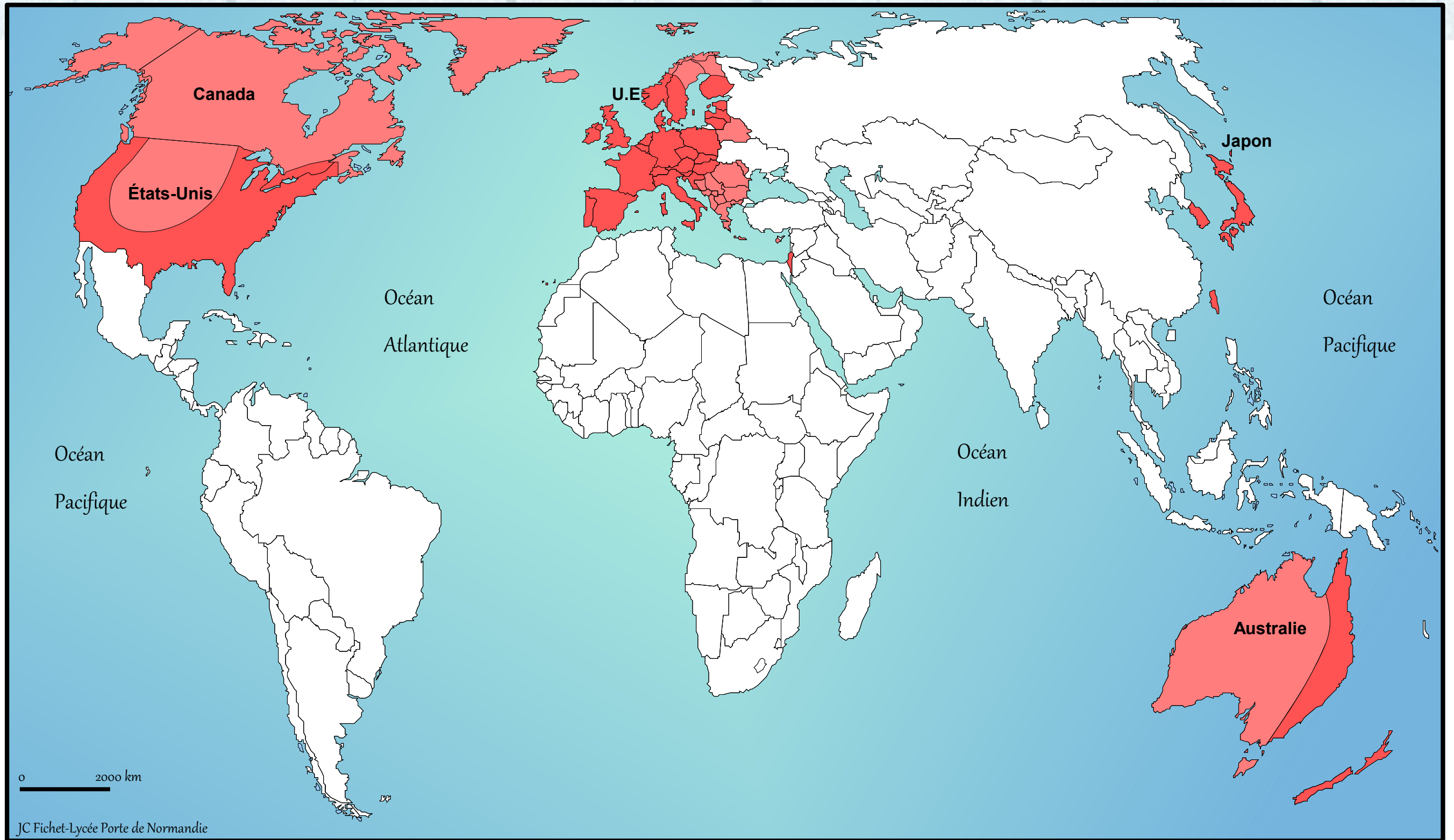
Une mondialisation dominée par des **centres d'impulsion**... Ces espaces ne coïncident pas toujours avec l'intégralité des territoires nationaux. On peut faire apparaître, à l'échelle traditionnelle de ces centres, des différences spatiales d'intégration au processus...

L'inégale intégration des territoires à la mondialisation



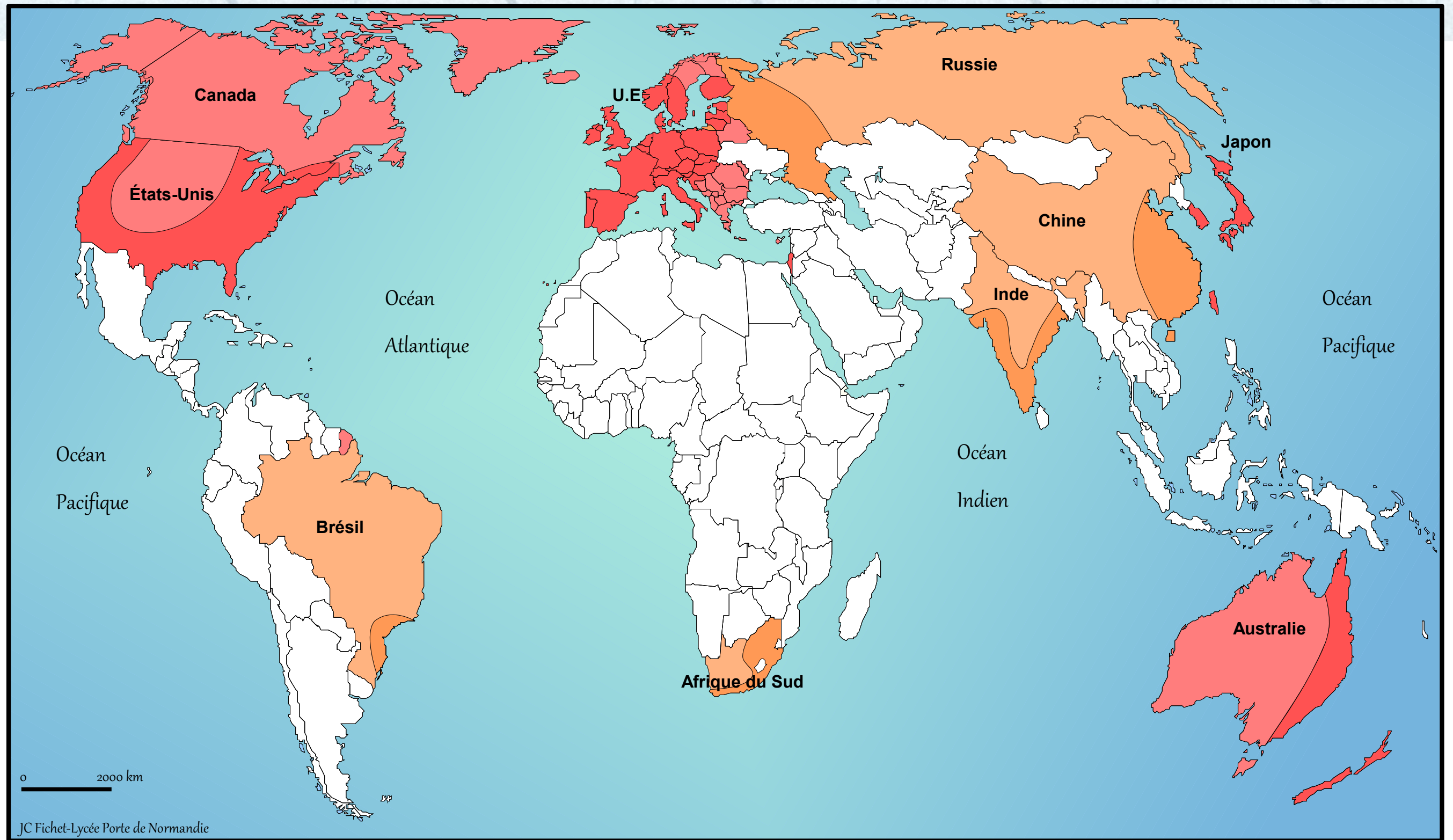
Des périphéries très intégrées sont sous l'influence directe de ces
centres d'impulsion ...

L'inégale intégration des territoires à la mondialisation



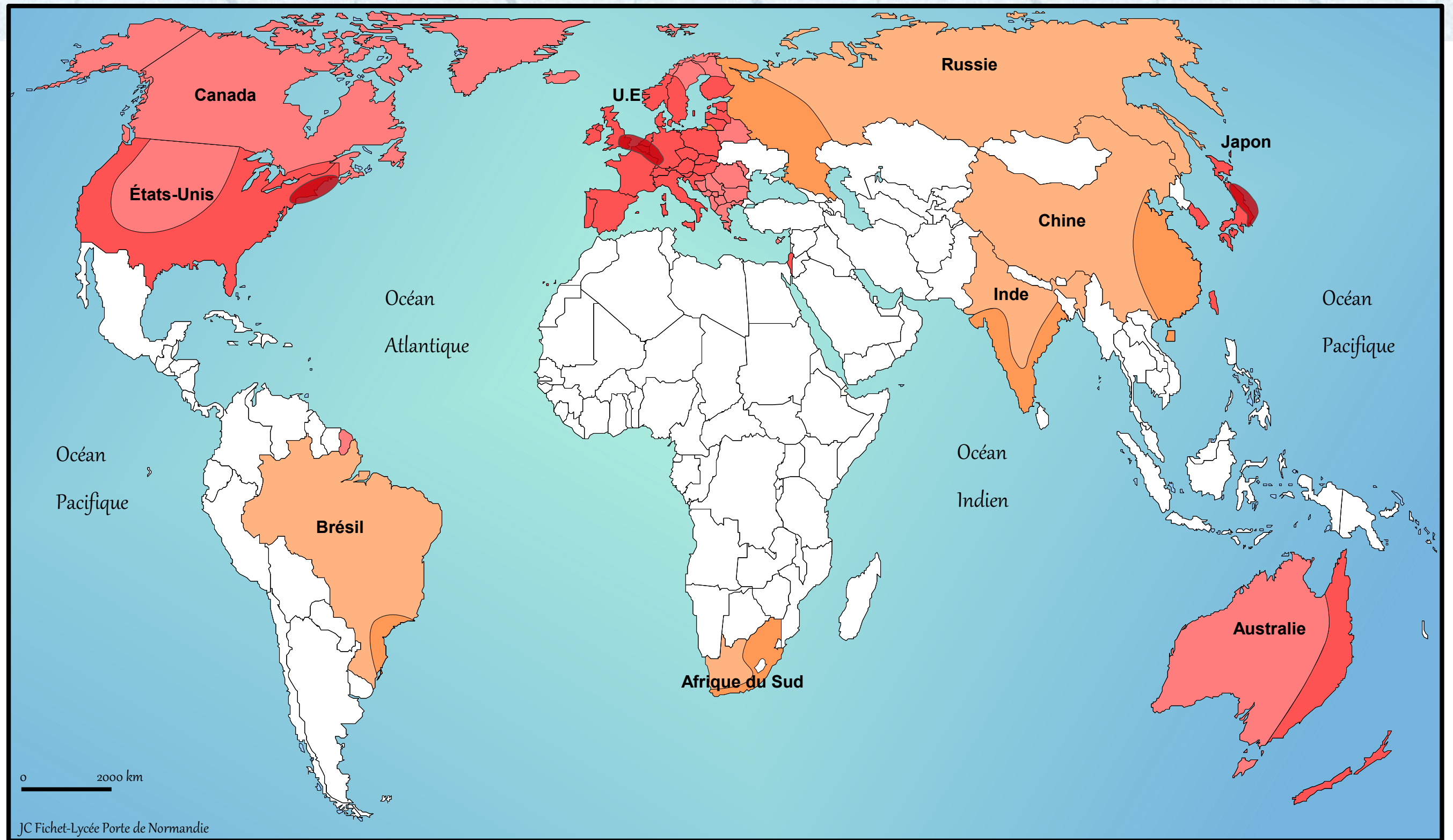
Les **centres d'impulsion et leurs périphéries intégrées** sont de plus en plus concurrencés par de nouveaux **pôles émergents**. A l'échelle de ces pôles, certains territoires participent plus activement au processus.

L'inégale intégration des territoires à la mondialisation



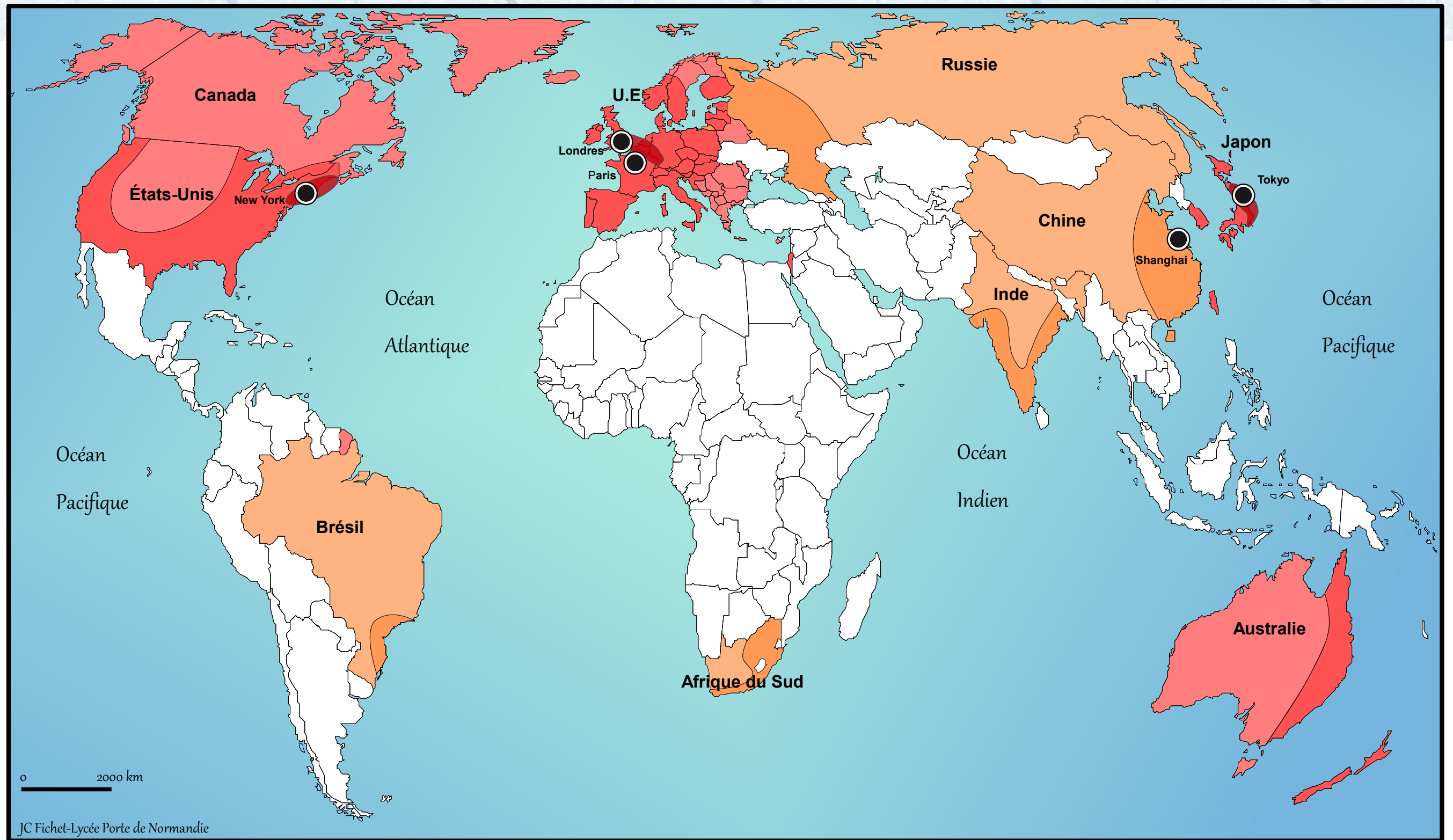
Au cœur de ces espaces centraux, les **territoires urbains** constituent des pôles moteurs du processus de mondialisation : il s'agit en premier lieu des trois **mégalopoles** présentes dans les trois centres d'impulsion...

L'inégale intégration des territoires à la mondialisation



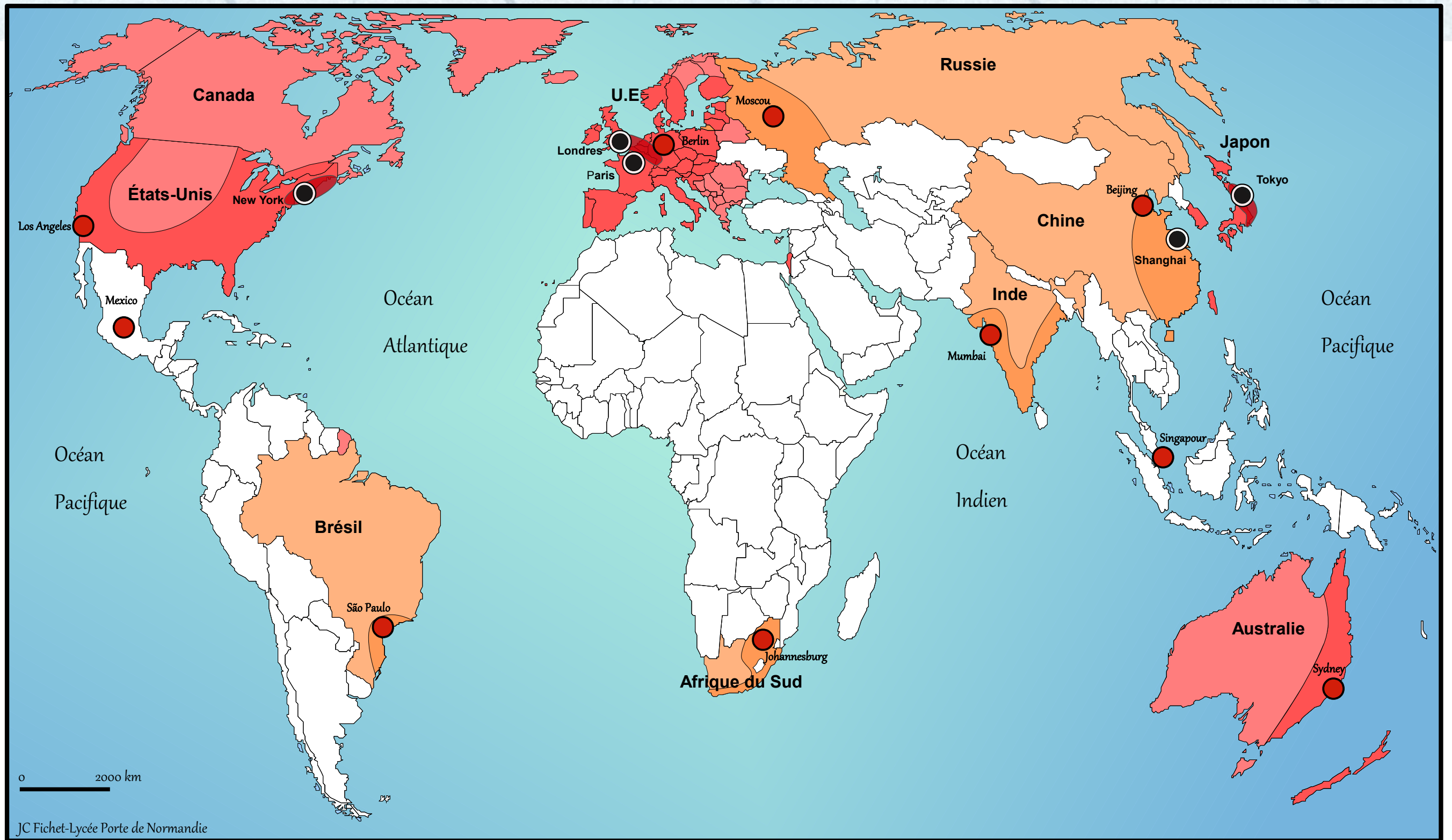
ainsi que des **villes-monde**...

L'inégale intégration des territoires à la mondialisation



puis de **mégapoles** de rang international qui participent de
l'archipel mégalopolitain mondial.

L'inégale intégration des territoires à la mondialisation

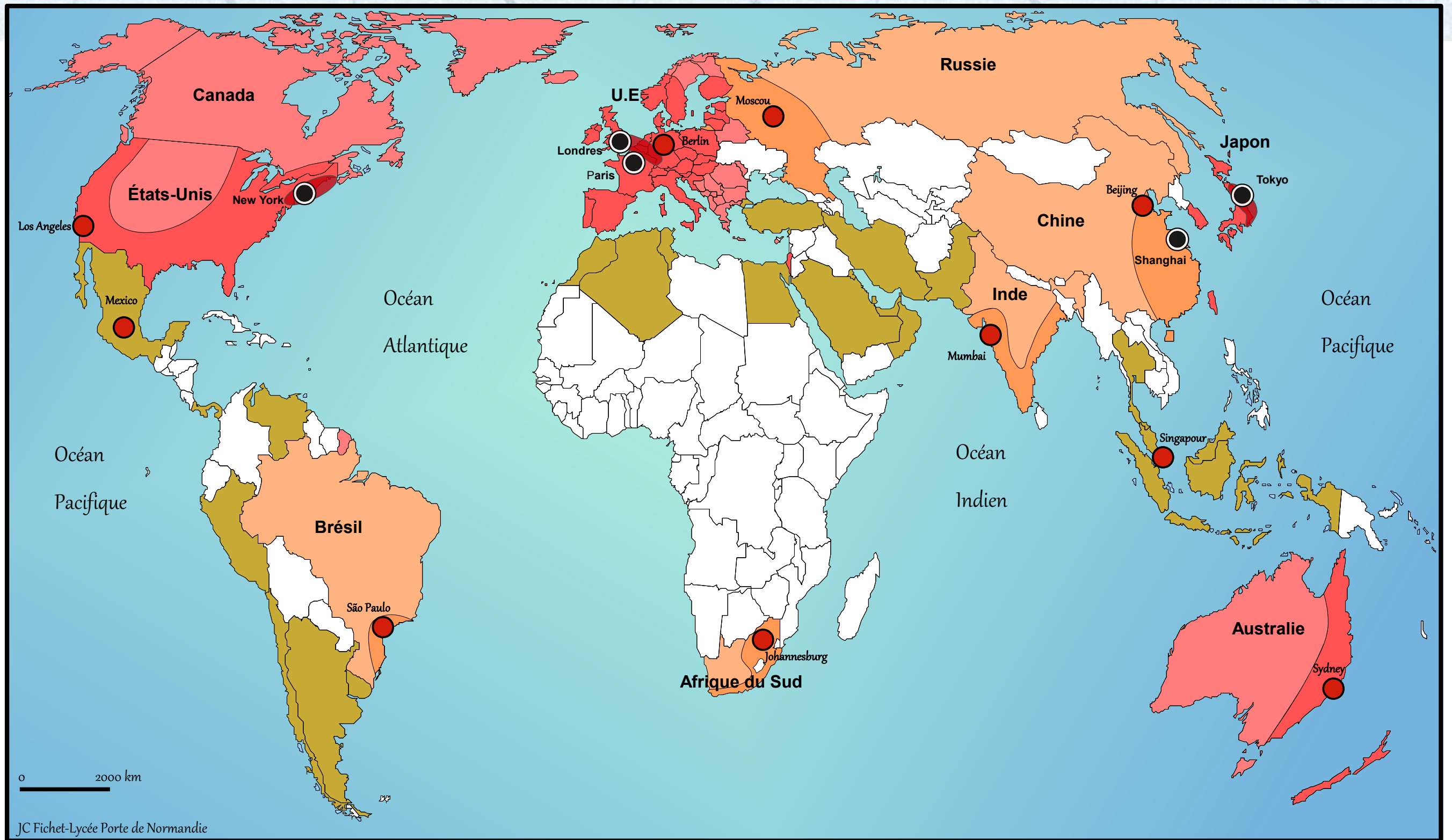


Face à ces centres différenciés, il est possible de faire figurer
différentes périphéries établies selon un gradient d'intégration
plus ou moins marqué :

Les ensembles ici constitués pourraient bien sûr différer en
fonction des indicateurs pris en compte.

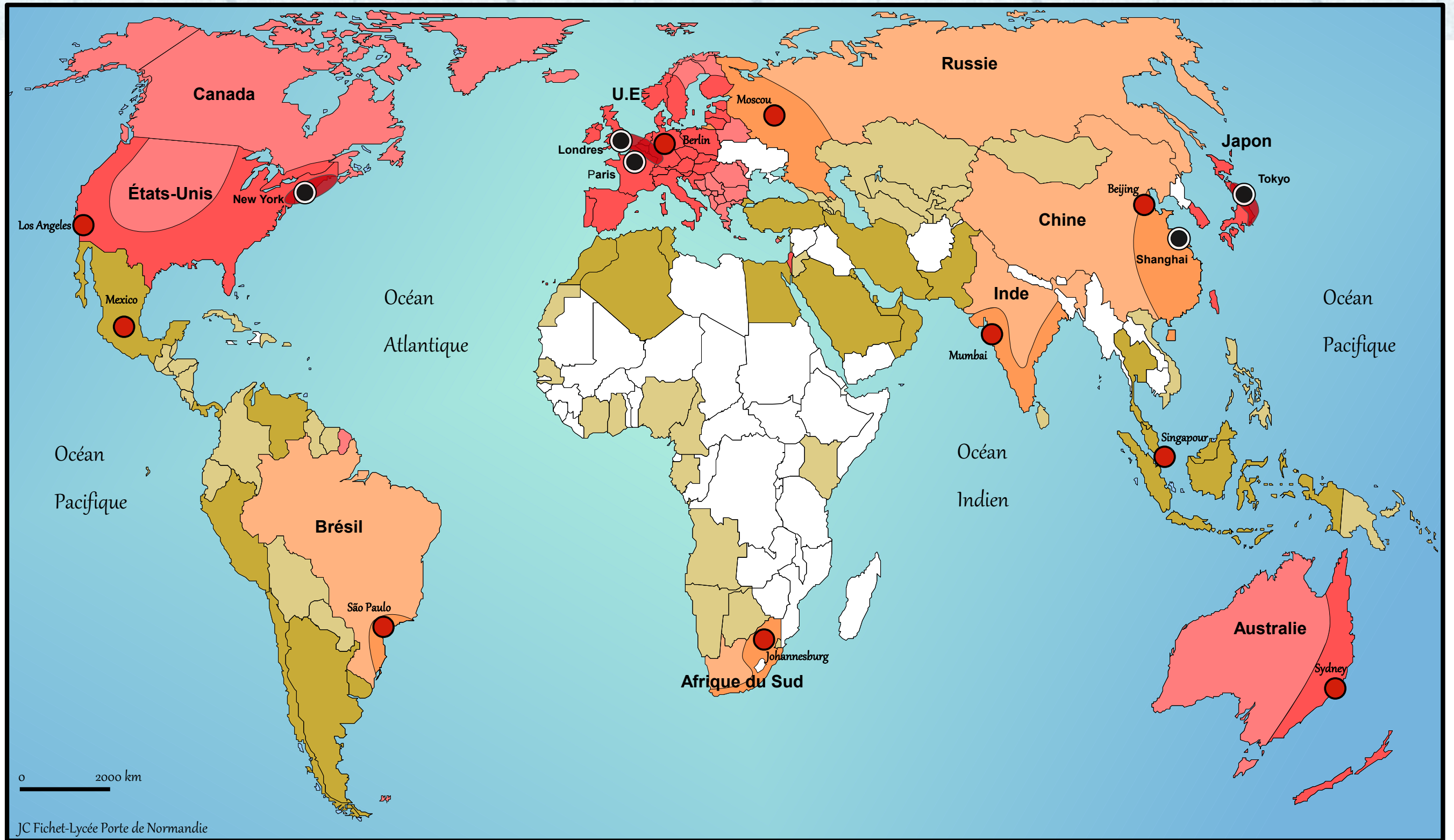
Un premier groupe de pays se distingue : il s'agit de **puissances régionales** qui s'affirment. Même si celles-ci restent incomplètes, si les situations de mal-développement persistent, leur intégration à la mondialisation s'accélère.

L'inégale intégration des territoires à la mondialisation



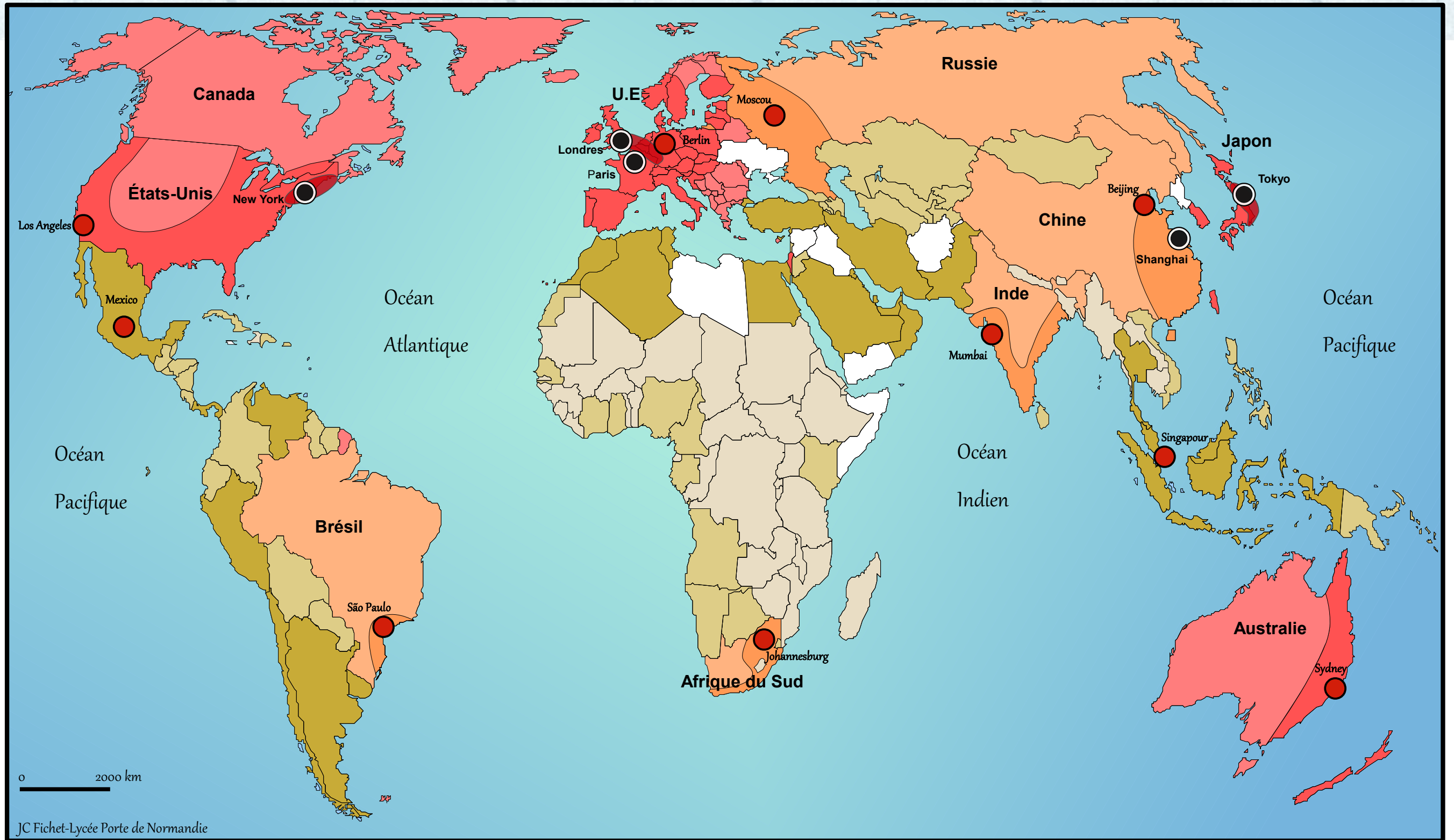
Un deuxième ensemble peut rassembler les **pays au développement encore inégal**. Si des richesses peuvent être produites, si l'insertion dans les circuits d'échanges est plus marquée, les inégalités demeurent fortes et les problèmes de développement restent prégnants.

L'inégale intégration des territoires à la mondialisation



Un troisième groupe cerne les **pays les moins avancés** (PMA) qui se trouvent en grande majorité en Afrique subsaharienne.

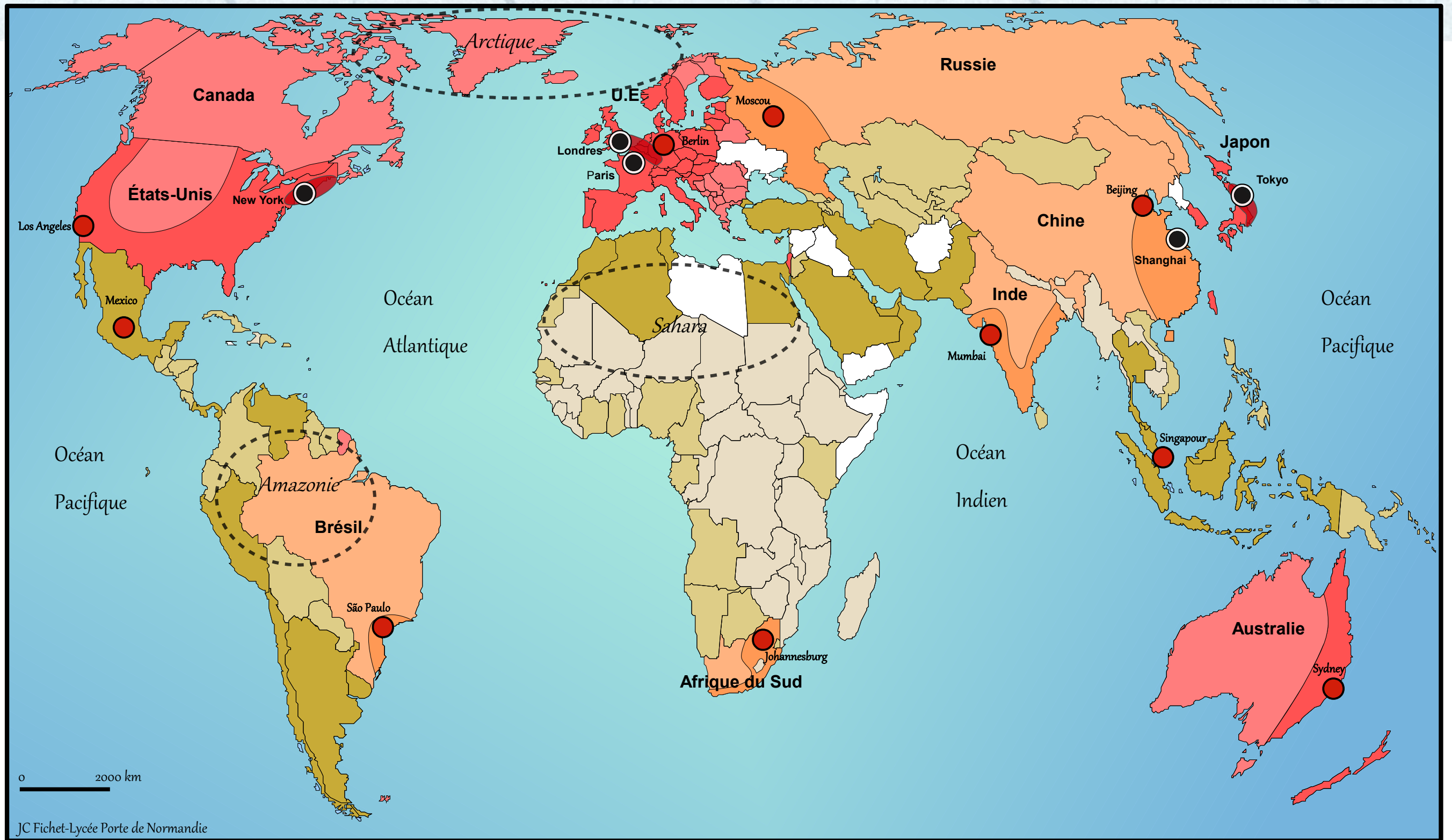
L'inégale intégration des territoires à la mondialisation



On peut enfin dégager des **espaces « enjeux »** de la mondialisation. Ils sont convoités, pour des objectifs de souveraineté, pour leurs richesses...

Ces territoires, malgré leur position initiale en marge, ne sont pas pour autant mis à l'écart du processus.

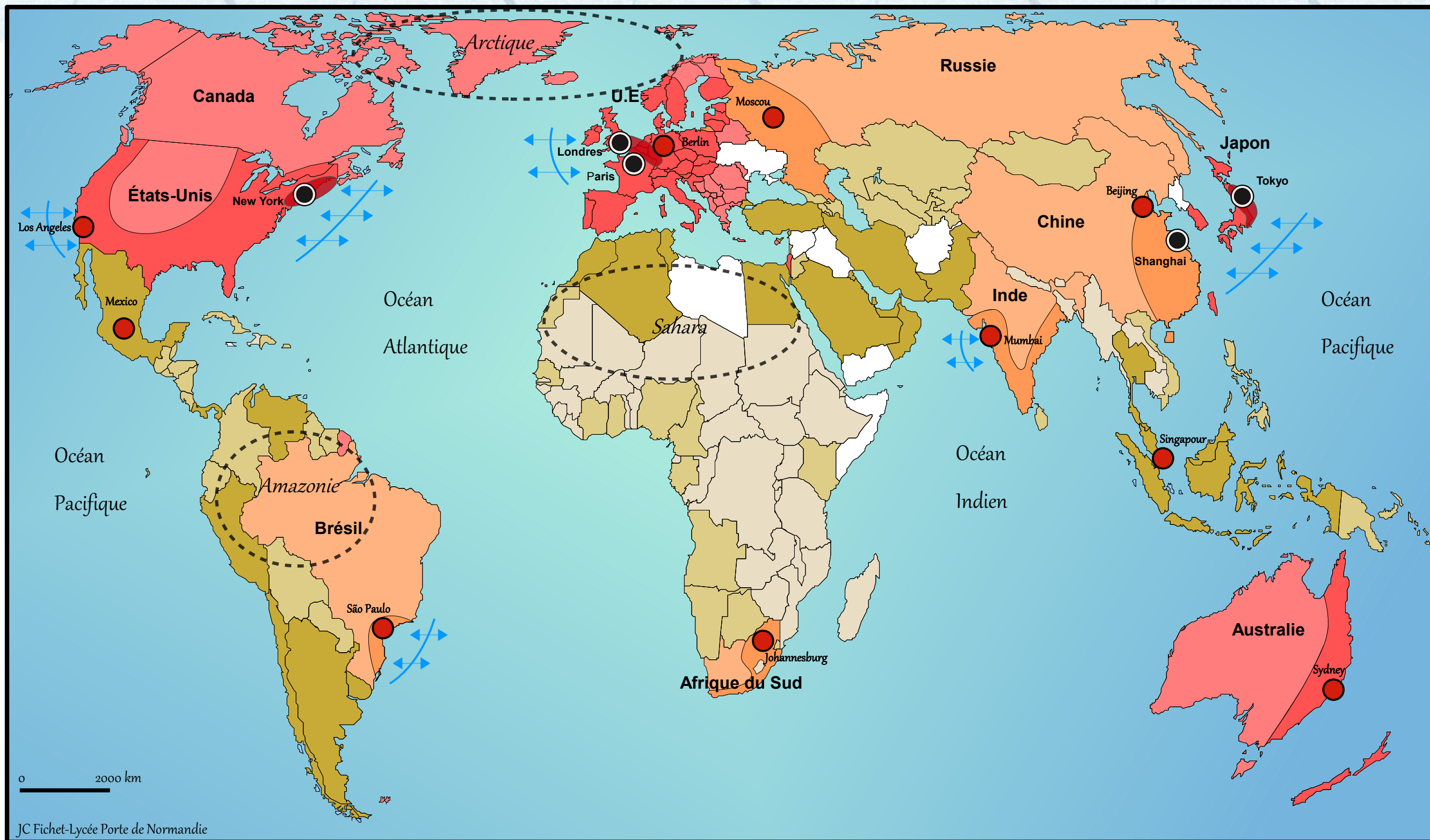
L'inégale intégration des territoires à la mondialisation



Il existe des **facteurs**, naturels et humains, qui favorisent ou au contraire desservent l'intégration des territoires au processus de mondialisation...

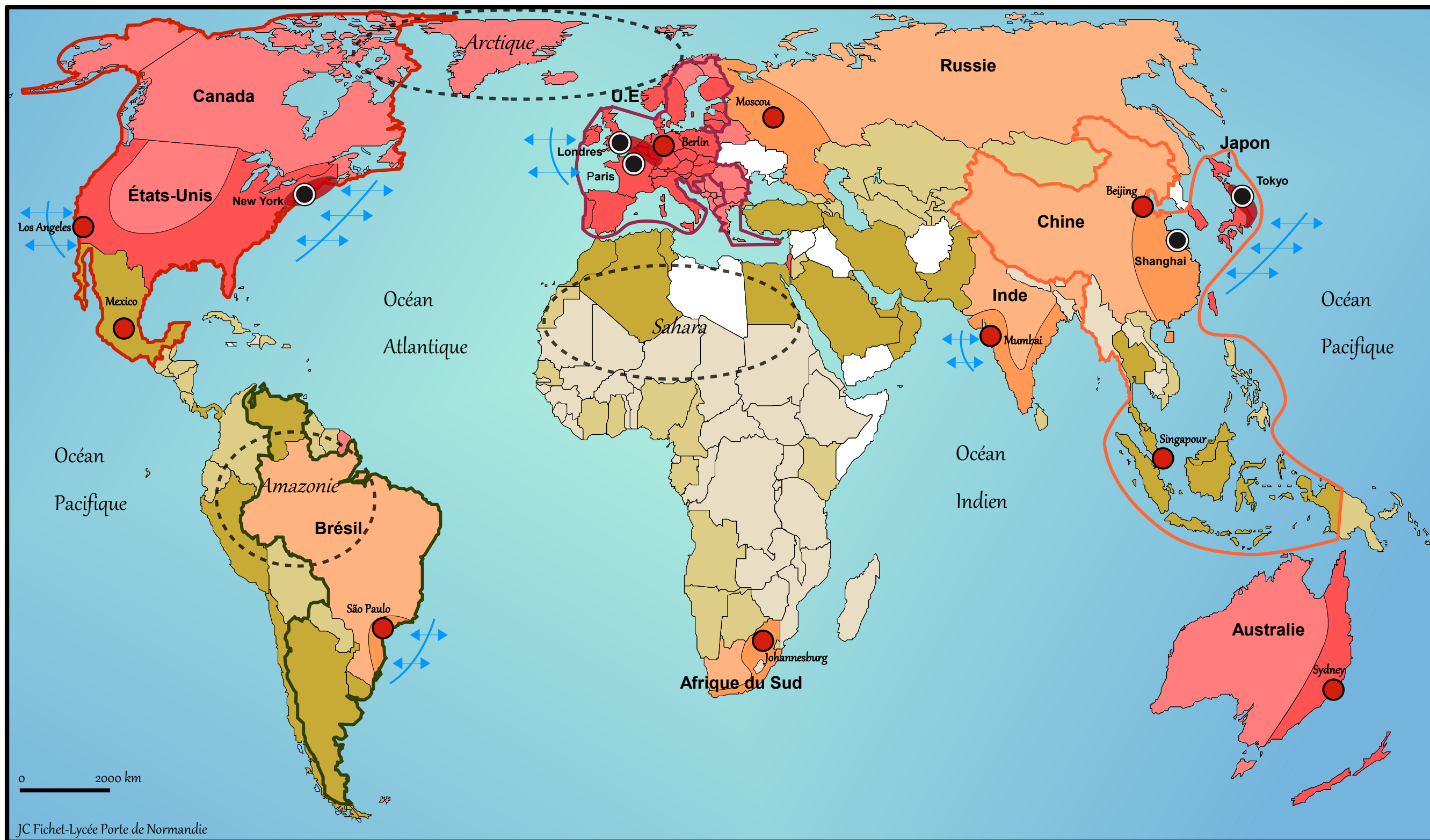
Parmi ces facteurs, **l'ouverture maritime** peut constituer un atout dès lors que le niveau de développement favorise l'aménagement d'infrastructures portuaires.

L'inégale intégration des territoires à la mondialisation



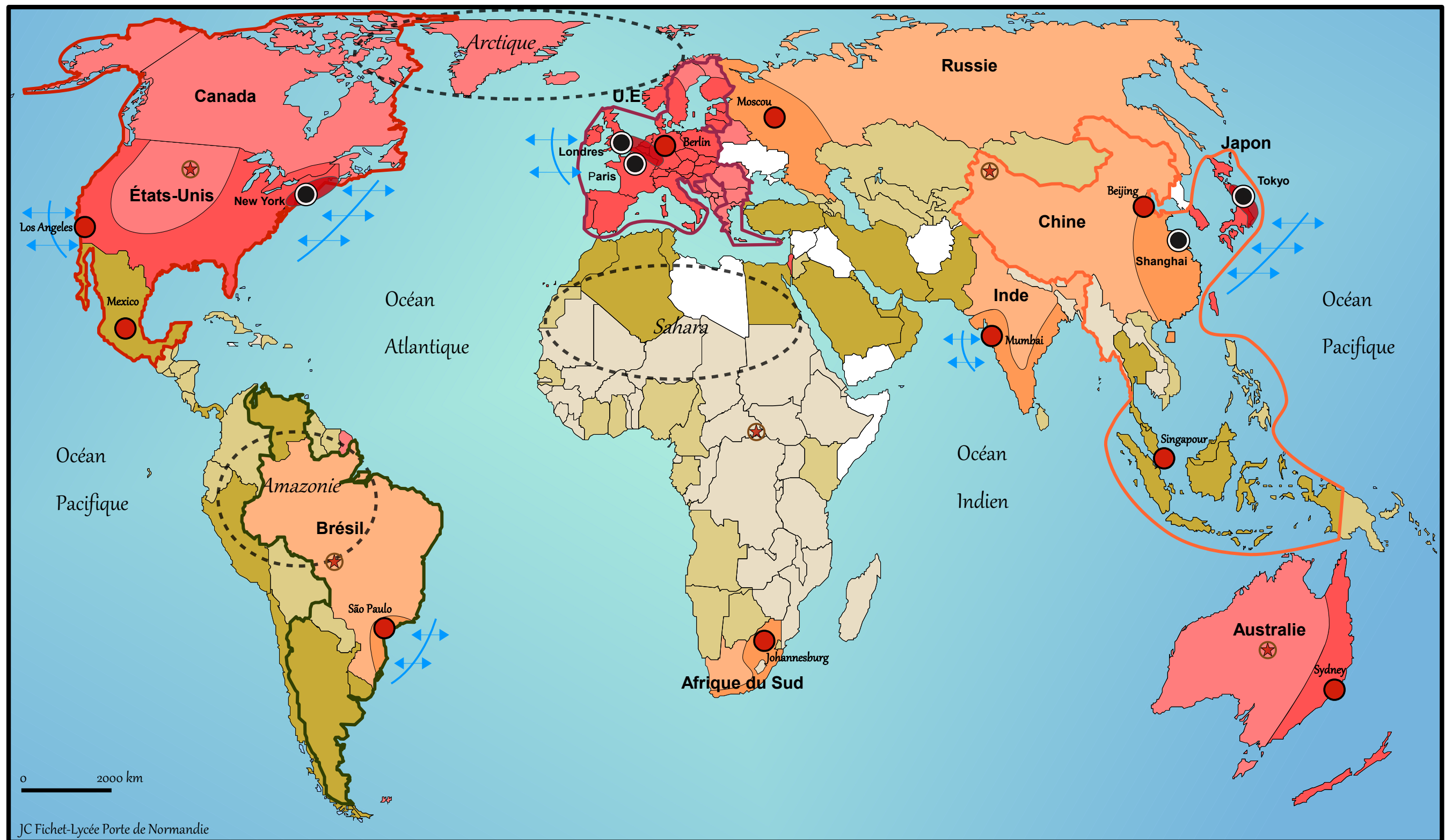
De la même manière, les démarches politiques de constitution et de développement d'**organisations inter-gouvernementales** favorisent l'insertion des pays membres dans le processus de mondialisation.

L'inégale intégration des territoires à la mondialisation



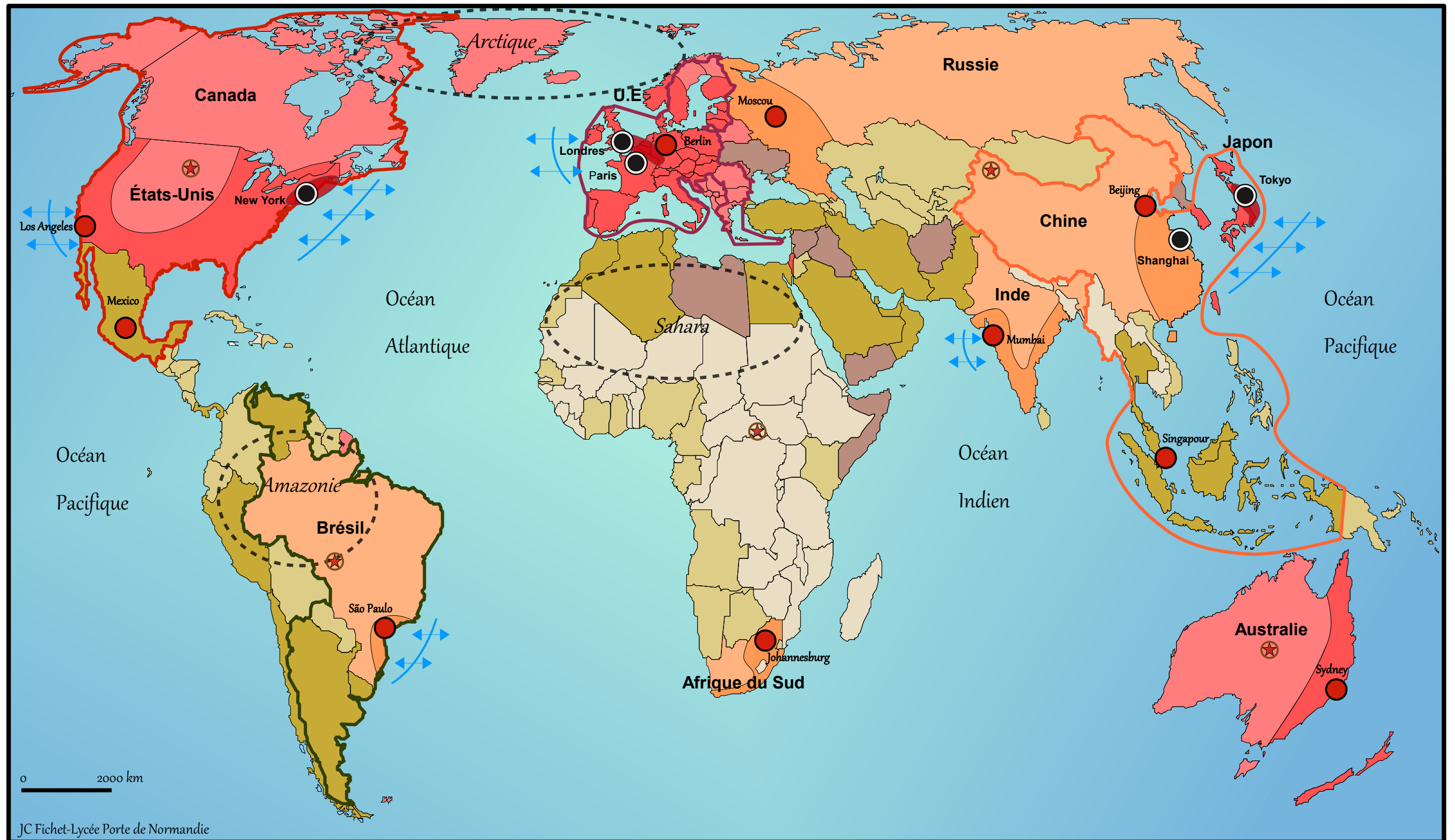
A l'inverse, certains facteurs constituent des handicaps à la bonne insertion dans la mondialisation. La situation d'**enclavement**, même s'il n'existe pas de déterminisme en la matière, peut être un frein...

L'inégale intégration des territoires à la mondialisation



Enfin, **la situation politique** de certains pays / territoires peut expliquer une exclusion plus ou moins prononcée selon la gravité des tensions...

L'inégale intégration des territoires à la mondialisation



Légende :

Des cœurs anciens aux nouveaux centres dynamiques :

Les centres anciens :



Les centres d'impulsion : cœurs de décisions, bassins émetteurs et récepteurs de flux de toutes natures.



Les périphéries intégrées des centres d'impulsion.

Les BRICS : de nouveaux centres dynamiques :



Espaces moteurs des nouveaux pôles émergents.



Les périphéries sous influence des espaces centraux des pays émergents.

Les territoires métropolisés sont au cœur du processus de la mondialisation :



Mégalopole : centre de pouvoir, de production de richesses.



Ville-monde.



Principale mégapole, participant de l'Archipel Mégalopolitain Mondial


Des périphéries inégalement intégrées :



Les puissances régionales dont le rôle international tend à s'affirmer.



Les territoires au développement inégal

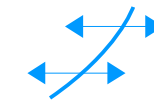


Les Pays les Moins Avancés (PMA).



Les territoires en réserve : un potentiel de richesses et / ou des carrefours stratégiques de la mondialisation.

Des facteurs d'intégration ou d'exclusion : une dynamique changeante :



Principales interfaces maritimes. Des aménagements portuaires qui facilitent l'intégration des espaces littoraux et des hinterlands.

La volonté politique de construire des ensembles territoriaux favorisant le libre-échange et l'intégration des pays membres :



L'ALNA.



Le Mercosur.




L'Union Européenne.



L'ASEAN + 3.



Pôle d'inaccessibilité (POI) : calculé à une échelle continentale (ici, Amérique du Nord, du Sud, Afrique, Eurasie et Australie) il marque le point le plus éloigné de la mer.



Les principaux territoires sous tension : situation de guerre ou d'instabilité politique marquée par des violences ou présence d'un régime totalitaire.