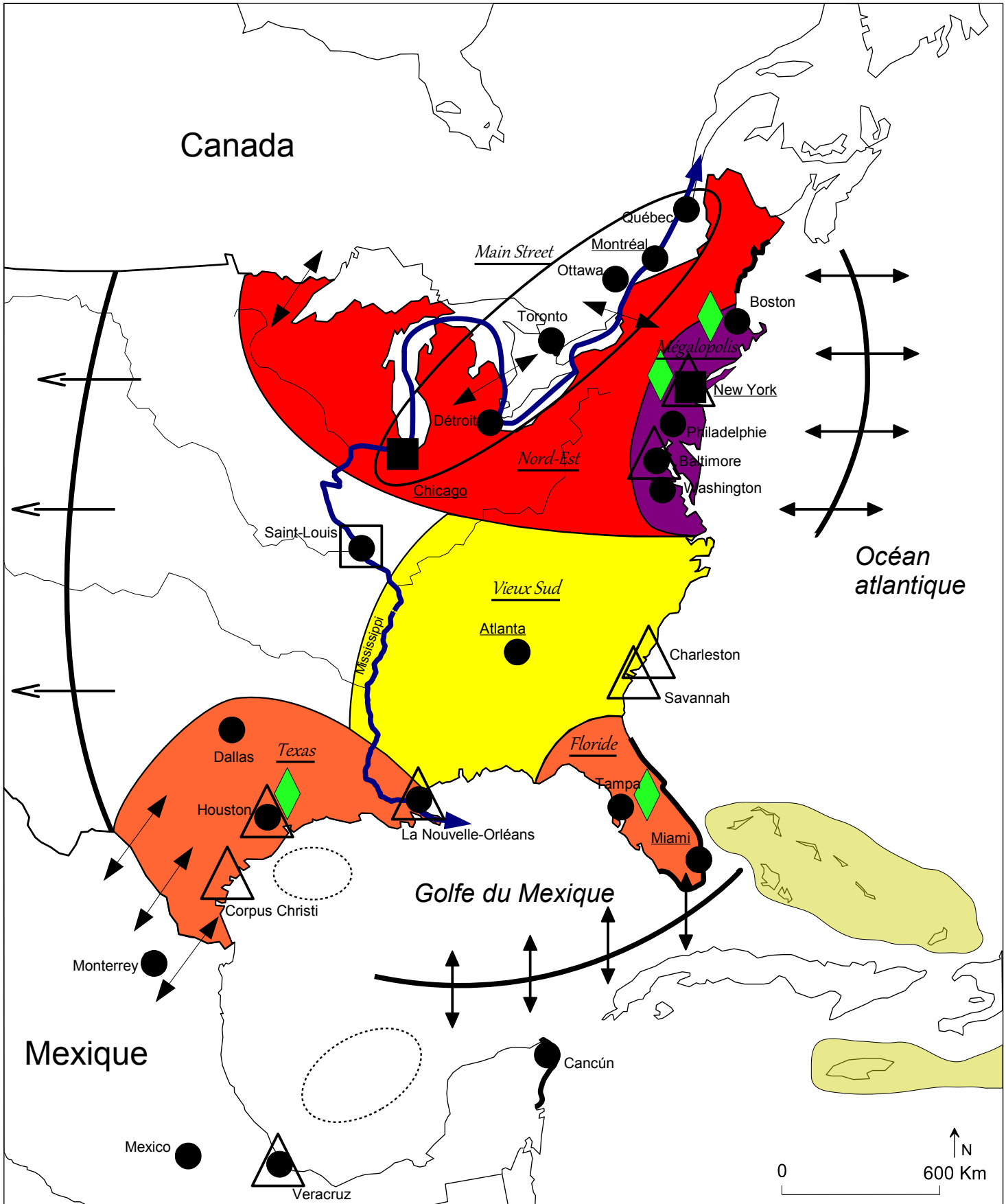


# La façade atlantique de l'Amérique du Nord: quelle organisation de l'espace ?



J.C Fichet – Lycée Porte de Normandie.  
Source du fond de carte vectoriel : J.F Pezot (Académie de Rouen)

## Légende :

### 1. Des espaces au dynamisme inégal.



La mégalopolis: cœur de la façade, fortes densités de population et d'activités.



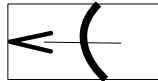
Le Nord-Est et les Grands lacs: un espace dynamique et productif.



Les foyers dynamiques du croissant périphérique.



Le « Vieux Sud » en voie de revitalisation.



L'hinterland et ses liaisons vers le Pacifique.

### 2. Une façade métropolisée, concentrant les activités productives.



Ville-monde.



Métropole au rayonnement international ou national.



Système urbain.



Complexe industrialo-portuaire.



Zone d'exploitation pétrolière off-shore.



Principales technopoles.



Littoraux touristiques.



Zones de croisières.

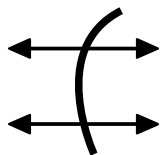
### 3. Une façade ouverte sur le continent et sur le monde.



L'axe Mississippi / St Laurent.



Flux transfrontaliers.



Interface maritime majeure.

Chicago

Principales places aéroportuaires.