

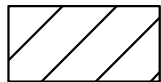
L'organisation de l'espace du Brésil.



J.C Fichet – Lycée Porte de Normandie (source du fond de carte : Daniel Dalet)

Légende :

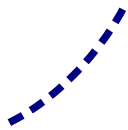
1. Une littoralisation des hommes et des activités.




Fortes densités de population.



Principales métropoles.



Interface maritime majeure : une ouverture dynamisant la littoralisation des activités et contribuant l'intégration à l'économie mondiale.



Le triangle industriel.



Place financière ayant une forte capitalisation boursière.


2. De forts contrastes spatiaux.



Le cœur économique : forte densité d'activités industrielles, tertiaires et financières. Agriculture commerciale.



Périphérie intégrée et en développement. Agriculture moderne dominante.



Périphérie en crise : difficultés de l'agriculture vivrière, micro-exploitations. Pauvreté marquée.



Périphérie pionnière et en réserve. Exploitation forestière et minière.

3. Des dynamiques qui renforcent ou atténuent les contrastes spatiaux.



Flux migratoires – Exode rural.



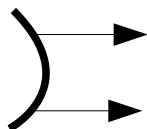
Flux d'émigration clandestine.



Question agraire : problème d'accès à la terre et de répartition de celle-ci. Conflits liés aux problèmes fonciers.



Capitale administrative créée entre 1956 et 1960.



Front pionnier.



Liens avec les partenaires du Mercosur : une dynamique positive.